



*Ministero dell'Ambiente
e della Tutela del
territorio e del mare*

DIPARTIMENTO PER LA PROTEZIONE AMBIENTALE
DIREZIONE PER LA V.I.A.

Osservatorio Ambientale
NODO DI-FIRENZE

Parere dell'Osservatorio Ambientale
Nodo AV/AC di Firenze
sul

**Piano di gestione delle terre da scavo provenienti dal Passante e dalla Stazione AV nonché sul
Progetto di riambientalizzazione della collina schermo della centrale Enel c/o il sito
minerario di S. Barbara (Comune di Cavriglia) con l'utilizzo delle stesse terre.**

Seduta del 14 maggio 2008

Parere

L'Osservatorio Ambientale, presenti i seguenti membri:

Dott. Pietro Rubellini,	Presidente	designato dal Comune di Firenze
Ingegnere Alessio Martinelli,		designato dal Ministero dell'Ambiente
Dott. Alessandro Franchi		designato dal Ministero dei Trasporti
Architetto Moreno Mugelli		designato dalla Regione Toscana
Architetto Luigi Ulivieri		designato dalla Provincia di Firenze

Considerato che:

- ✓ RFI, con la sottoscrizione dell'Accordo Procedimentale del 3.3.99 si è impegnata a realizzare il Passante ferroviario di Firenze e la Stazione AV nel rispetto degli interventi di tutela ambientale individuati nell'Allegato 2 al richiamato Accordo Procedimentale fra i quali sono esplicitate le modalità di gestione dei materiali provenienti dall'escavazione del Passante e della Stazione AV fino al sito minerario di S. Barbara;
- ✓ Con nota prot. RFI-DMA-DIFIA0011\P\2008\0002530 del 14.04.08, RFI ha consegnato all'Osservatorio il "Progetto di realizzazione della collina schermo della Centrale Enel";
- ✓ Nella Seduta dell'Osservatorio del 7 maggio 2008 l'Osservatorio ha chiesto alcune integrazioni/precisazioni relative a detta documentazione nonché la trasmissione del "Piano di Gestione delle Terre";

- ✓ L'Arpat ha fatto pervenire all'Osservatorio, con nota prot. 41951 cl.03.03/41.1 del 14 maggio 2008, il proprio parere sugli aspetti tecnici del progetto relativo alla "collina schermo della centrale Enel di S. Barbara";
- ✓ Con nota prot. RFI-DMA-DIFI IF\A0011\P\2008\0003208 del 13.05.08, RFI ha trasmesso all'Osservatorio il "Piano di Gestione delle Terre" in attuazione di quanto richiesto dall'Osservatorio nella seduta del 7.05.08

Visto che:

la documentazione trasmessa da RFI rappresenta l'approfondimento progettuale di quanto già previsto nello SIA dell'Opera Ferroviaria approvata in sede di CdS del 3.3.99 e nelle indicazioni di cui al relativo provvedimento VIA;






in virtù e nei limiti dei poteri allo stesso conferitigli dall'Accordo Procedimentale del 3.3.99,

ESPRIME

il proprio parere favorevole sul "Piano di Gestione delle Terre" e sul Progetto della "collina schermo della centrale Enel di S. Barbara" trasmessi da RFI, con le prescrizioni mutate dalla citata nota ARPAT del 14 maggio 2008, allegata al presente parere, per quanto non già recepito nella suddetta documentazione trasmessa da RFI.

L'operatività per il conferimento delle terre e rocce da scavo c/o il sito di S. Barbara è subordinata alla verifica dell'ammissibilità urbanistica edilizia del Comune di Cavriglia, alla disponibilità in capo ad RFI delle aree Enel, in conformità delle vigenti norme, nonché al nulla osta dell' Autorità Mineraria Regionale.

Firenze, li 14 maggio 2008

Dott. Pietro Rubellini	(Presidente)		Comune di Firenze
Ing. Alessio Martinelli			Ministero dell'Ambiente
Dott. Alessandro Franchi			Ministero dei trasporti
Arch. Moreno Mugelli			Regione Toscana
Arch. Luigi Ulivieri			Provincia di Firenze